



Kreis Offenbach




Zahlen, Daten, Fakten 2016 - 2017



FrankfurtRhineMain

Become a part of it.



Der Kreis Offenbach ist Teil der Metropolregion FrankfurtRheinMain, die sich im globalen Wettbewerb längst erfolgreich einen Namen gemacht hat. Eine Vielzahl von attraktiven Standortfaktoren garantieren Wachstum und Prosperität. Dies beweist sich auch in guten Rankings, zuletzt hat der Kreis Platz 57 in der Prognos-Studie 2015 belegt.

Dabei hat der Kreis die Zukunft immer im Visier. Ende 2018 wird er bei der Breitbandversorgung mit einer Ausbauquote von fast 100 Prozent hessenweit an der Spitze stehen. Für die bereits bestehende gute verkehrliche Infrastruktur soll das Leitbild Mobilität die Weichen neu stellen. Der Fokus liegt auf der Vernetzung der Verkehrsträger mit dem Schwerpunkt Radverkehr. Die Wirtschaftsförderung stellt sich unter dem Motto: „Schneller Stärker Smarter“ neu auf. Alle diese Projekte laufen im Rahmen einer erfolgreichen Kooperation mit den 13 kreisangehörigen Kommunen.

Auch die weichen Standortfaktoren überzeugen. So ist Internationalität längst zum Markenzeichen geworden, das friedliche Miteinander der Kulturen selbstverständlich. Erholung und Freizeitspaß direkt vor der Haustür bieten Landschafts- und Naturschutzgebiete, ein gut ausgebautes Radwegenetz sowie zahlreiche Sportstätten und Vereine. Gepflegte historische Altstadtkerne sowie architektonisch reizvoll gestaltete Neubausiedlungen in den 13 kreisangehörigen Städte und Gemeinden garantieren ebenso Lebensqualität, wie ein engmaschiges Netzwerk von sozialen und sonstigen Dienstleistungen und modernen Schulen.

**Lassen Sie sich vom Kreis Offenbach überzeugen –
mit Zahlen, Daten, Fakten!**

KOMMUNALE GLIEDERUNG STAND 12/15

Stadt/Gemeinde und Stadtteile	Einwohnerzahl	Fläche/km²
Dietzenbach	33.397	21,67
Steinberg		
Dreieich	40.601	53,30
Buchschlag, Dreieichenhain, Götzenhain, Offenthal, Sprendlingen		
Egelsbach	11.494	14,82
Hainburg	14.254	15,95
Hainstadt, Klein-Krotzenburg		
Heusenstamm	18.752	19,03
Rembrücken		
Langen	37.026	29,12
Mainhausen	9.211	17,92
Mainflingen, Zellhausen		
Mühlheim	28.170	20,67
Dietesheim, Lämmerspiel		
Neu-Isenburg	37.565	24,31
Gravenbruch, Zeppelinheim		
Obertshausen	24.443	13,62
Hausen		
Rodgau	44.222	65,04
Dudenhofen, Hainhausen, Jügesheim, Nieder-Roden, Weiskirchen		
Rödermark	27.242	29,99
Messenhausen, Ober-Roden, Urberach, Waldacker		
Seligenstadt	20.980	30,85
Froschhausen, Klein-Welzheim		
Landkreis	347.357	356,30

BEVÖLKERUNG & FLÄCHE

Bevölkerungsentwicklung

1939	100.685
1950	128.593
1960	179.192
1970	261.979
1980	295.250
1990	316.956
2000	335.030
2010	338.061
2015	347.357

Anteil Männer 171.164 Personen (49 %)

Anteil Frauen 176.193 Personen (51 %)

Anteil Nichtdeutsche davon 59.926 Personen (17 %)

Altersstruktur (Stand 12/15)

Unter 6 Jahre	5,6 %
6-15 Jahre	8,5 %
15-65 Jahre	65,1 %
65 Jahre und älter	20,9 %

Zahl Wohnungen (Stand 12/14)

insgesamt	161.780
1 + 2 Zimmer	17.198
3 + 4 Zimmer	80.436
5 – mehr Zimmer	64.146

Flächennutzung (Stand 11/15)

Bodenfläche insgesamt 35.630 ha

Gebäude- und Freiflächen	17,4 %	Landwirtschaftsfläche	23,9 %
Betriebsflächen	1,4 %	Waldfläche	43,7 %
Erholungsflächen	1,9 %	Wasserfläche	2,1 %
Verkehrsflächen	8,9 %	sonstige Fläche	0,7 %

Naturschutzgebiet

ha

ausgewiesen:

Affelderchen und Rettichbruch	51,2	Kies- und Sandgrube	17,3
Bong'sche Kiesgrube und Mainufer bei Mainflingen	95,4	Kortenbach	40,5
Bruch von Gravenbruch	93,2	Langhorst	82,2
Ehemalige Tongrube von Mainhausen	15,6	Luderbachau	293,8
Erlenwiese	14,4	Mayengewann	6,8
Faulbruch	1,1	Moos-Kiefernwald	36,1
Gehspitzweiher	24,6	Nachtweide	17,7
Gräbenwäldchesfeld	5,4	Niederrodener Lache	124,5
Hegbachau	159,2	Obermannslache	20,8
Hengster	8,3	Oberwaldsee	33,4
Herrnröther- und Bornwaldwiesen	48,8	Oberwiesen	17,0
Hochbruch	80,8	Pechgraben	34,0
Im Woog	12,9	Rodauwiesen	32,7
Kammereckwiesen und Herchwiesen	28,8	Rotsohl und Thomassee	51,8
		Schwarzbruch	34,0
		See am Goldberg	12,2
		Speckgraben	31,7
		Willersinn'sche Grube	15,1
		Zellerbruch	58,1

Landschaftsschutzgebiete

ha

Gesamtzahl 17.685,7

Länge des Straßennetzes	km
überörtliche Straßen	332,7
Bundesautobahnen	77,7
Bundesstraßen	108,2
Landesstraßen	109,4
Kreisstraßen	37,4
Radwegenetz an Kreisstraßen	23,2

Flugplatz Frankfurt-Egelsbach

Fahrzeugbestand

insgesamt	259.305
PKW	210.580
Krafträder	17.449
LKW	10.867
KOM (Omnibusse)	169
Zugmaschinen	1.887
übrige Fahrzeuge	2.376
Anhänger	15.977

Der Kreis Offenbach verfügt über ein gut ausgebautes Netz im öffentlichen Personen-Nah-Verkehr, das die kreisangehörigen Städte und Gemeinden nicht nur untereinander, sondern auch mit den Zentren Frankfurt, Offenbach und Darmstadt verbindet.



Krankenhäuser

Betten

Asklepios Klinik Langen-Seligenstadt	
Asklepios Klinik Langen	407
einschl. Bettenzahl der Psychiatrie + 25 Tagesklinikplätze der Psychiatrie	
Asklepios Klinik Seligenstadt	265
einschl. Bettenzahl der Geriatrie + 15 Tagesklinikplätze der Geriatrie	
Emma Klinik Seligenstadt	13

Soziale Einrichtungen

Altenwohn- und Pflegeheime	22
Pflegedienste	43
Frauenhaus	1
Wohneinrichtungen für Menschen mit Behinderungen	10
Beratungszentren	3
Kommunales Dienstleistungszentrum für Arbeit	1

Angebote für Kinder und Jugendliche

199 Tageseinrichtungen für Kinder im Alter von 6 Monaten –
12 Jahren mit circa 15.158 Plätzen
Betreuung an 49 Grundschulen
20 Jugendzentren im ganzen Kreisgebiet

Spezielle Angebote für Senioren bei den Städten
und Gemeinden sowie bei den 13 Seniorengenossenschaften

Bildung (Stand 15/16)

Schülerinnen/Schüler insgesamt 41.066

verteilt auf	Schüler/Schülerinnen		
49 Grundschulen	12.721	8 Schulen mit	
5 Haupt- und Realschulen*	2.739	Förderschwerpunkten	931
7 Gymnasien	6.946	1 Dezentrale Schule mit den	
11 Gesamtschulen*	11.034	Förderschwerpunkten	
3 Berufliche Schulen	6.383	emotionale und soziale	
1 Gymnasium und Real-		Entwicklung sowie kranke	
schule für Erwachsene	298	Schülerinnen und Schüler	14

* Angaben mit vorhandenen Förderstufen

Bibliotheken-, Bücherei- und Bildungsangebote

Zahlreiche städtische Büchereien und Pfarrbüchereien
in jeder Stadt und Gemeinde des Kreises

11 Musikschulen mit flächendeckendem Angebot

Kreisvolkshochschule

Kurse	3.406	Kursleitungen	904
Belegungen	39.578	Unterrichtsstunden	88.886

Örtliche Volkshochschulen in Dietzenbach, Dreieich, Egelsbach,
Hainburg, Heusenstamm, Langen, Mühlheim, Neu-Isenburg,
Obertshausen, Rodgau, Rödermark und Seligenstadt

Theater

Theater Schöne Aussichten in Dietzenbach • Gerda's kleine Weltbühne in Mühlheim • MundArt Theater in Neu-Isenburg • Theater&Nedermann in Rödermark sowie weitere Theatervereine und Laienspielgruppen

Spielstätten mit alternativem Kulturprogramm

Burg Hayn in Dreieich • Kulturfabrik Eigenart e.V. in Mühlheim • Kunstbühne Löwenkeller in Neu-Isenburg • Alternatives Zentrum in Rödermark • Kulturinitiative Maximal und Open Stage in Rodgau und andere

Breitgefächerte Veranstaltungsangebote in Kulturhallen und Bürgerhäusern

Museen

Dietzenbach	Feuerwehrmuseum
Dreieich	Dreieich-Museum
Heusenstamm	Museum für Kommunikation
Langen	Glasmuseum • Historische Druckwerkstatt
Mühlheim	Museumsstube Traveller Jean Weipert • Rolls-Royce und Antikmöbel Privatmuseum
Neu-Isenburg	Zeppelin-Museum • Bertha-Pappenheim-Haus
Obertshausen	Werkstatt-Museum „Karl-Mayer-Haus“
Rödermark	Sammelteller-Museum • Töpfermuseum • T&N-Museum
Seligenstadt	Ehemalige Benediktinerabtei • RegioMuseum • Kreismuseum der Heimatvertriebenen • Fastnachtsmuseum

Stadt- & Heimatmuseen in Dietzenbach, Egelsbach, Heusenstamm, Langen, Mühlheim, Neu-Isenburg, Rodgau (Jügesheim, Nieder-Roden & Weiskirchen)

Sehenswürdigkeiten

Dietzenbach	Aussichtsturm
Dreieich	Burgruine • Stangenpyramide
Heusenstamm	Balthasar Neumann Kirche • Schloss • Torbau
Langen	Hügelgrab in der Koberstadt
Mühlheim	Steinbrüche • St. Markus-Kirche
Rödermark	Figurengruppe „Bestattungsritus der Kelten“ auf der Bulau
Seligenstadt	Einhardbasilika • Wasserschloss

zahlreiche gut erhaltene Altstadtkerne

SPORT, FREIZEIT & FREMDENVERKEHR

rund 300 Sportvereine (davon sind 286 über den Sportkreis organisiert mit rund 91.000 Mitgliedern)

140 Musik- und Gesangvereine mit rund 20.000 Mitgliedern

Insgesamt sind im Kreis 1.972 Vereine registriert.

Sportstätten

Sportplätze	115	Hallenbäder	7
Sportplätze mit Rundlaufbahnen	20	Freibäder	7
Sporthallen	53	Tennishallen	21
Schulsporthallen	70	Tennisplätze	296

außerdem

verschiedene Schießsportanlagen • Badeseen • Beach-Volleyballanlagen • Segelflugplatz Zellhausen • Golfplatz Neuhof • Golfplatz Seligenstadt • Grasrennbahn Klein-Krotzenburg • Senioren- und Bewegungsparcours

Freizeitmöglichkeiten

Hess. Apfelwein- und Obstwiesenroute • Minigolfanlagen • Angeln • Badminton/Federball • Billard/Dart • Boccia, Boule • Bogenschießen • Bolzplätze • Bootsfahrten • Diskotheken • Fitnesscenter • Freiland-schach • Fun-Box • Grillplätze, Grillhütten • Kegeln, Bowling • Kino • Kutschfahrten, Planwagenfahrten • Soccer Center Heusenstamm • Indoor-Soccer Langen • Indoorspielplatz Rodgau • Fußballpark Rödermark • verschiedene Themenrouten

Fremdenverkehr

111 Hotels, Gasthöfe,

Gaststätten und Pensionen

6.958 Betten

1 Motel

2 Campingplätze

WIRTSCHAFTSSTRUKTUR

Betriebe (IHK zugehörig)

Gesamtzahl im Kreis Offenbach* 31.022

Verteilung auf Wirtschaftsbereiche

Land- und Forstwirtschaft	82
Produzierendes Gewerbe (ohne Baugewerbe)	1.816
Baugewerbe	1.283
Handel	8.203
Gastgewerbe	1.302
Verkehr	1.101
Information und Kommunikation	2.005
Finanz- und Versicherungsdienstleistungen	1.317
Grundstücks- und Wohnungswesen	1.533
unternehmensbezogene Dienstleistungen	9.206
Sonstige Dienstleistungen	3.174

*15 Genossenschaften

Handwerk

Bau und Ausbau	1.372
Metallhandwerke	362
Holzhandwerke	152
Kleidung – Textil und Leder	94
Nahrungsmittel	115
Gesundheits- und Körperpflege – chemische Reinigung	568
Glas-, Papier-, keramische und sonstige	29

Landwirtschaftliche Betriebe (12/10)

Gesamt	150
Landwirtschaftsfläche insgesamt	6.483 ha

Beschäftigte (sozialversicherungspflichtig) Stand 06/15

Arbeitsort 113.953

Verteilung auf Wirtschaftsbereiche

Land- und Forstwirtschaft	281
Energie, Bergbau, Wasser	1.919
Verarbeitendes Gewerbe	19.570
Baugewerbe	6.741
Handel	25.067
Verkehr	8.652
Gastgewerbe	3.638
Information und Kommunikation	4.711
Finanz und Versicherung	3.152
unternehmensbezogene Dienstleistungen	21.629
Öffentliche Verwaltung, Erziehung und Unterricht	8.324
Gesundheits- und Sozialwesen	7.169
sonstige Dienstleister	3.100

Ausbildung (08/16)

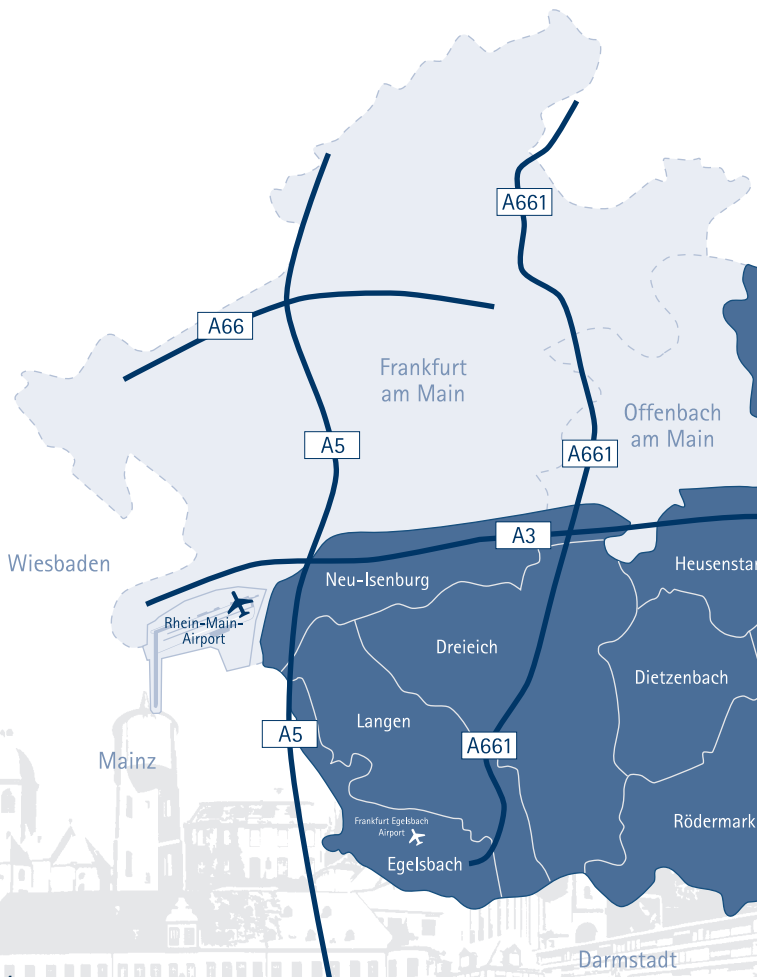
Verfügbare Ausbildungsplätze	2.167
Lehrstellenbewerberinnen/bewerber	2.799

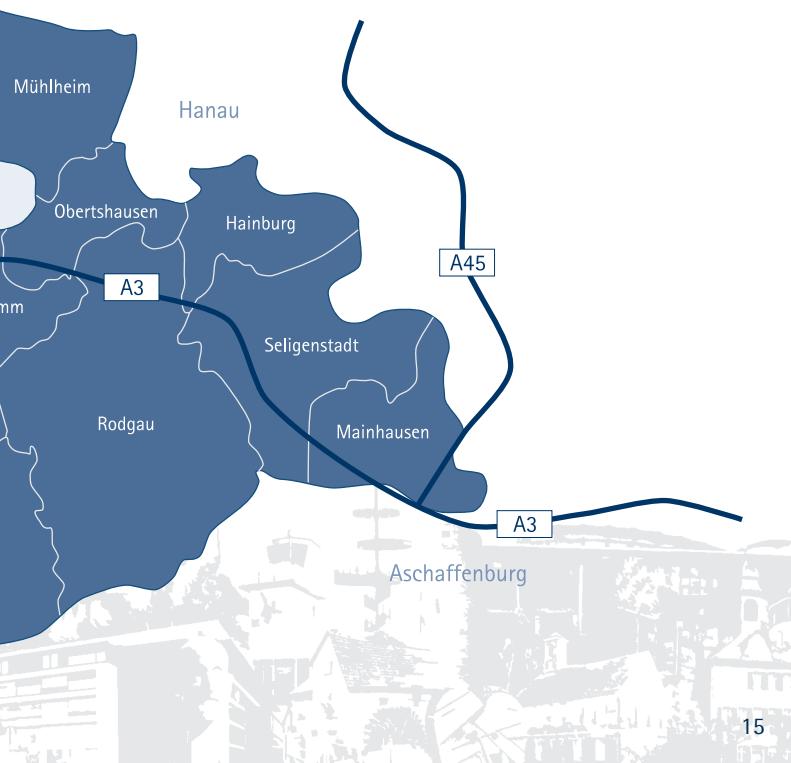
ausschließlich Bereich Arbeitsagentur Offenbach

Arbeitslosigkeit (08/16)

		Quote
insgesamt	9.197	5,0 %
davon		
Männer	4.657	4,8 %
Frauen	4.540	5,2 %
Unter 20 Jahre (U20)	291	6,2 %

DER KREIS OFFENBACH





GEWERBLICHER MIETPREISSPIEGEL IM BEZIRK

Durchschnittliche Mietspanne in /m² im Monat, ohne Mietnebenkosten, excl. 19 % MwSt.

Kommune	Einzelhandel	
	1a Lage	1b Lage
Dietzenbach	10,00–15,00	8,00–10,00
Dreieich	9,50–14,50	6,50–10,50
Egelsbach	8,00–12,00	6,00–10,00
Hainburg	8,00–10,00	6,00–8,00
Heusenstamm	12,00–19,00	6,00–10,00
Langen	9,00–17,00	7,00–10,00
Mainhausen	8,00–10,00	6,00–8,00
Mühlheim am Main	8,00–11,00	6,00–9,00
Neu-Isenburg	12,00–20,00	6,00–12,00
Obertshausen	8,00–12,00	6,00–9,00
Offenbach am Main	26,00–48,00	6,00–16,00
Rödermark	8,00–11,00	5,00–8,00
Rodgau	8,00–12,00	5,00–8,00
Seligenstadt	12,00–15,00	7,00–12,00

Quelle: IHK Offenbach am Main, Stand Juli 2015

Büros

Produktions-, Hallen- und Logistikfläche

5,00–11,00

3,50–5,00

5,00–11,50

3,50–6,00

5,00–11,00

3,00–4,50

5,00–9,00

2,50–4,50

5,50–9,50

3,50–5,50

6,50–10,50

4,00–7,00

6,00–9,00

2,50–4,50

5,00–9,00

3,00–5,00

6,00–14,00

4,00–7,00

4,50–8,50

3,50–5,50

3,50–16,00

2,50–7,00

5,00–9,00

3,00–5,00

5,00–9,00

3,50–5,00

5,00–9,00

2,50–4,50

GENERALISIERTE BODENWERTE FÜR DEN BE

(/m²) zum Stichtag 01.01.2016

Gemeinde	Wohnbauflächen		
	gute Lage	mittlere Lage	mäßige Lage
Dietzenbach	370	330	280
Dreieich	700	490	420
Egelsbach	410	390	340
Hainburg	350	310	280
Heusenstamm	530	470	340
Langen	500	450	400
Mainhausen	310	290	270
Mühlheim am Main	400	380	340
Neu-Isenburg	520	440	340
Obertshausen	430	410	350
Rödermark	400	365	330
Rodgau	440	380	330
Seligenstadt	430	390	370

Quelle: Gutachterausschüsse für Immobilienwerte in Hessen

REICH DES LANDKREISES OFFENBACH

gemischte Bauflächen			gewerbliche Bauflächen
gute Lage	mittlere Lage	mäßige Lage	mittlere Lage
310	310	310	130
510	440	380	170
380	370	360	180
300	270	250	135
500	410	270	165
510	470	380	200
300	270	250	130
400	330	300	140
1.000	620	420	270
460	380	280	160
390	340	300	110
420	340	300	150
430	350	270	150



Medien

Tageszeitungen: Offenbach Post
Frankfurter Rundschau
Frankfurter Neue Presse
Frankfurter Allgemeine Zeitung
Langener Zeitung
Main-Echo

Wochenblätter: Dreieich Zeitung
Der Kurier
Heimatbote
Rodgau Zeitung
Neues Heimatblatt Rödermark
Bürgerblatt
Rhein Main Extra Tipp
verschiedene lokale Wochenblätter
verschiedene lokale Stadtpost-Ausgaben
und andere

Rundfunk: Hessischer Rundfunk
OF-TV
Radio FFH
Radio Primavera

Landrat Oliver Quilling
Erste Kreisbeigeordnete Claudia Jäger
Kreisbeigeordneter Carsten Müller

Verwaltungsgliederung

Frauenbüro

Fachbereich I – Steuerungsunterstützung/Interner Service

Fachdienst Steuerungsunterstützung, Organisation und Kreisorgane
(mit den Bereichen: Büro Kreistag; Büro Landrat; Regional-, Europabüro
und Wirtschaftsförderung; Förderung des Ehrenamtes, Sport und Kultur;
Organisationsentwicklung)

Fachdienst Personal

Fachdienst Controlling

Fachdienst Presse- und Bürgerinformation

Revision

Fachdienst Informationstechnologie

Fachdienst Finanzen

Fachdienst Schule und Kindertagesbetreuung

Fachdienst Integrationsbüro

Geschäftsstelle Kreisausländerbeirat

Fachdienst Volkshochschule/Weiterbildung

Fachdienst Gebäudewirtschaft

Fachbereich II – Sicherheit und Ordnung

Dienstleistungszentrum

Fachdienst Kommunalaufsicht und Recht

Fachdienst Ausländerangelegenheiten

Fachdienst Öffentliche Sicherheit und Ordnung

Fachdienst Gefahrenabwehr- und Gesundheitszentrum

Fachdienst Veterinärwesen und lebensmittelrechtlicher Verbraucherschutz

Fachdienst Bauaufsicht - Allgemeine Bauvorhaben

Fachdienst Bauaufsicht - Besondere Bauvorhaben

Fachdienst Umwelt

Fachbereich III – Arbeit, Jugend, Senioren und Soziales

Fachdienst Arbeitsmarkt und Option

Fachdienst Jugend und Familie

Fachdienst SGB XII, Asyl und sonstige soziale Leistungen

Leitstelle Älterwerden

Gemeinsames Ausgleichsamt für Stadt und Kreis Offenbach

Im Kreishaus angesiedelt:

Anlaufstelle des Amtes für Bodenmanagement

Dezentrale Schule mit den Förderschwerpunkten emotionale und soziale Entwicklung sowie kranke Schülerinnen und Schüler

Europe Direct Relais Rhein-Main

Pro Arbeit – Kreis Offenbach (AöR)

Stiftung „Miteinander Leben“

Anzahl der Beschäftigten (Stand 2016)

Verwaltung gesamt	998
Angestellte	785
Beamte	163
Arbeiter	19
Auszubildende	31

Haushaltsplan 2016

	Mio. Euro
Ergebnishaushalt	569,5
Gesamtbetrag der ordentlichen Aufwendungen	
Finanzhaushalt	31,4
Gesamtbetrag der Auszahlungen für Investitionstätigkeit	
Verbindlichkeiten aus Krediten	363,0
Schulden pro Kopf der Wohnbevölkerung	1.057 Euro

Wichtige Positionen des Ergebnishaushaltes

	Mio. Euro
Personal- und Versorgungsaufwendungen	54,6
Aufwendungen für Sach- und Dienstleistungen	104,2
Abschreibungen	17,0
Aufwendungen für besondere Zuweisungen/ Zuschüsse sowie besondere Finanzaufwendungen	41,0
Steueraufwendungen einschließlich Aufwendungen aus gesetzlichen Umlageverpflichtungen	68,7
Transferaufwendungen	284,0
Zinsaufwendungen	28,8

Ergebnisse der Kommunalwahl (Legislaturperiode 2016 – 2021)

CDU	28 Sitze
SPD	21 Sitze
Bündis 90/Die Grünen	10 Sitze
AfD	13 Sitze
FDP	6 Sitze
FW	3 Sitze
Die Linke	3 Sitze
FL-NEV	2 Sitze
Piratenpartei	1 Sitz

Vorsitz Kreistag und Fraktionen

Kreistag	Bernd Abeln
CDU	Stefan Schmitt
SPD	Werner Müller
Bündnis 90/DIE GRÜNEN	Reimund Butz
AfD	Dr. Robert Rankl
FDP	Michael Schübler
FW	Rudolf Schulz
Die Linke	Natascha Bingenheimer
FL-NEV	Heinz-Georg Sehring

Bürgermeister der Städte und Gemeinden

Stadt Dietzenbach	Jürgen Rogg
Stadt Dreieich	Dieter Zimmer
Gemeinde Egelsbach	Jürgen Sieling
Gemeinde Hainburg	Bernhard Bessel (ab 1.3.17 Alexander Böhn)
Stadt Heusenstamm	Halil Öztas
Stadt Langen	Frieder Gebhardt
Gemeinde Mainhausen	Ruth Disser
Stadt Mühlheim	Daniel Tybussek
Stadt Neu-Isenburg	Herbert Hunkel
Stadt Obertshausen	Roger Winter
Stadt Rodgau	Jürgen Hoffmann
Stadt Rödermark	Roland Kern
Stadt Seligenstadt	Dr. Daniell Bastian

WICHTIGE ANSCHRIFTEN

Agentur für Arbeit Offenbach
Domstr. 68, 63067 Offenbach
Telefon 069/829 97-0

Agentur für Arbeit Frankfurt
Fischerfeldstr. 10-12,
60311 Frankfurt/M.
Telefon 069/2171-0

Amtsgericht Offenbach
Kaiserstr. 16-18, 63065 Offenbach
Telefon 069/80 57-0

Amtsgericht Langen
Zimmerstr. 29, 63225 Langen
Telefon 06103/591-02

Amtsgericht Seligenstadt
Klein-Welzheimer Str. 1,
63500 Seligenstadt
Telefon 06182/931-0

**Arbeiter-Samariter-Bund
Ortsverband Offenbach**
Rhönstr. 12, 63071 Offenbach
Telefon 069/98 54 44-0

Asklepios Klinik Langen
Röntgenstr. 20, 63225 Langen
Telefon 06103/912-0

Asklepios Klinik Seligenstadt
Dudenhöfer Str. 9,
63500 Seligenstadt
Telefon 06182/83-0

Autobahnmeisterei Offenbach
Autobahnmeisterei 3,
63263 Neu-Isenburg
Telefon 06102/75 41-0

Autobahnmeisterei Rodgau
Häuser Weg 60, 63110 Rodgau
Telefon 06106/268 57-0

**Behindertenhilfe in Stadt
und Kreis Offenbach e.V.**
Ludwigstr. 136, 63067 Offenbach
Telefon 069/809 09 69 12

**Deutsche-Lebens-Rettungs-
Gesellschaft e.V.**
Friedrich-List-Str. 56,
63263 Neu-Isenburg
Telefon 06102/599 86 53

**Deutsches Rotes Kreuz
Kreisverband Offenbach**
Spessarttring 24, 63071 Offenbach
Telefon 069/850 05-0

Emma Klinik
Frankfurter Str. 51, 63500 Seligenstadt
Telefon 06182/960-0

Finanzamt Langen
Zimmerstr. 27, 63225 Langen
Telefon 06103/591-01

Finanzamt Offenbach
Bieberer Str. 59, 63065 Offenbach
Telefon 069/80 91-1

Gefahrenabwehr- und Gesundheitszentrum des Kreises Offenbach
Gottlieb-Daimler-Str. 10,
63128 Dietzenbach
Telefon 06074/81 80-
Allg. Gefahrenabwehr -637 00
Gesundheit -637 07
Zentrale Leitstelle 30 43 90
Notruf 112

Hessen-Forst - Forstamt Langen
Dieburger Str. 53, 63225 Langen
Telefon 06103/500 90

Haus des Lebenslangen Lernens (HLL)
Frankfurter Str. 160 – 166,
63303 Dreieich,
Telefon 06103/31 31-0

Industrie- und Handelskammer Offenbach am Main
Frankfurter Str. 90,
63067 Offenbach
Telefon 069/82 07-0

Johanniter-Unfall-Hilfe Kreisverband Offenbach
Borsigstr. 56,
63110 Rodgau – Nieder-Roden,
Telefon 06106/87 10-0

Kreisausländerbeirat
Werner-Hilpert-Str. 1,
63128 Dietzenbach
Telefon 06074/81 80-41 64

Kreishandwerkerschaft
Markwaldstr. 11, 63073 Offenbach
Telefon 069/98 94 58-0

Kreisverkehrsgesellschaft Offenbach mbH
Masayaplatz 1, 63128 Dietzenbach
Telefon 06074/696 69 00

Mobilitätsberatung
Telefon 06074/696 69 29

Malteser-Hilfsdienst Stadt und Kreis Offenbach e.V.
Bieberer Str. 131,
63179 Obertshausen
Telefon 06104/406 79-0

Polizeipräsidium Südosthessen
Geleitsstr. 124, 63067 Offenbach
Telefon 069/80 98-0

Pro Arbeit – Kreis Offenbach (AöR)
Werner-Hilpert-Str. 1,
63128 Dietzenbach
Telefon 06074/81 80-12 40, -12 41

Sportkreis Offenbach
Offenthaler Str. 75,
63128 Dietzenbach
Telefon 06074/69 33 90

IMPRESSUM

Herausgeber: Kreisverwaltung Offenbach
Wirtschaftsförderung
Werner-Hilpert-Str. 1
63128 Dietzenbach
Telefon 06074/81 80-34 24
Telefax 06074/81 80-39 45
E-Mail: wirtschaft@kreis-offenbach.de

Layout: D-SGN, 65812 Bad Soden/Ts.
Druck: **Druckerei Imprinta**, Obertshausen
September 2016

Das dargestellte Zahlenmaterial ist so aktuell wie möglich,
erhebt allerdings keinen Anspruch auf Vollständigkeit.

Weitere Informationen erhalten Sie beim Bürgerbüro,
Telefon 06074/81 80-81 80.



