

Verordnung über das Naturschutzgebiet „Obermannslache bei Froschhausen“ vom 21. Februar 1995

Auf Grund des § 16 Abs. 2 und des § 17 Abs. 1 des Hessischen Naturschutzgesetzes vom 19. September 1980 (GVBl. I S. 309), zuletzt geändert durch Gesetz vom 19. Dezember 1994 (GVBl. I S. 775), wird, nachdem den nach § 29 des Bundesnaturschutzgesetzes i. d. F. vom 12. März 1987 (BGBl. I S. 890), zuletzt geändert durch Gesetz vom 6. August 1993 (BGBl. I S. 1458), anerkannten Verbänden Gelegenheit zur Äußerung gegeben wurde, im Benehmen mit der oberen Behörde der Landesplanung verordnet:

§ 1

(1) Die östlich von Froschhausen gelegenen Flächen werden in den Grenzen, die sich aus der in Abs. 3 genannten Abgrenzungskarte ergeben, zum Naturschutzgebiet erklärt.

(2) Das Naturschutzgebiet „Obermannslache bei Froschhausen“ besteht aus Flächen der Fluren 2 und 4 der Gemarkung Froschhausen, Stadt Seligenstadt und der Fluren 13 und 14 der Gemarkung Klein-Krotzenburg, Gemeinde Hainburg im Landkreis Offenbach. Es hat eine Größe von 21,04 ha. Die örtliche Lage des Naturschutzgebietes ergibt sich aus der als Anlage 1 zu dieser Verordnung veröffentlichten Übersichtskarte im Maßstab 1:25 000.

(3) Die Grenzen des Naturschutzgebietes sind in der Abgrenzungskarte im Maßstab 1:2 000 festgelegt, in der das Naturschutzgebiet durch eine unterbrochene schwarze Linie umrandet ist. Die Karte ist Bestandteil dieser Verordnung. Sie wird als Anlage 2 zu dieser Verordnung veröffentlicht.

(4) Das Naturschutzgebiet ist durch amtliche Schilder gekennzeichnet.

§ 2

Zweck der Unterschutzstellung ist es, einen besonders arten- und strukturreichen Teil der holozänen Mainaue mit naturnahen Laubwäldern, wertvollem Feuchtgrünland, Röhrichtern und Großseggenriedern als Lebensraum zahlreicher gefährdeter Tier- und Pflanzenarten im Naturraum östliche Untermainebene zu erhalten und zu entwickeln. Schutz- und Pflegeziel ist die Extensivierung der Grünlandnutzung, Erhaltung bestehender Kleingewässer und Überführung nicht standortgerechter Bestände in die potentiell natürliche Waldvegetation. Das Gebiet besitzt wichtige Vernetzungsfunktion mit anderen Naturschutzgebieten im Bereich der Hainburg-Seligenstädter Mainniederung.

§ 3

Als Handlungen die zu einer Zerstörung, Beschädigung oder Veränderung des Naturschutzgebietes oder seiner Bestandteile oder zu einer nachhaltigen Störung führen können (§ 12 Abs. 2 Satz 1 des Hessischen Naturschutzgesetzes), sind verboten:

1. bauliche Anlagen im Sinne des § 2 Abs. 1 der Hessischen Bauordnung vom 20. Dezember 1993 (GVBl. I S. 655) herzustellen, zu erweitern, zu ändern oder zu beseitigen, ungeachtet des in § 1 Abs. 2 der Hessischen Bauordnung ausgenommenen Anwendungsbereiches oder einer auf Grund anderer Rechtsvorschriften erteilten Genehmigung;
2. Bodenschätze oder andere Bodenbestandteile abzubauen oder zu gewinnen, Sprengungen oder Bohrungen vorzunehmen oder sonst die Bodengestalt zu verändern;
3. Inschriften, Plakate, Bild- oder Schrifttafeln anzubringen oder aufzustellen;
4. Gewässer zu schaffen, zu verändern oder zu beseitigen, insbesondere Wasserläufe, Wasserflächen oder Tümpel, einschließlich deren Ufer, oder den Zu- und Ablauf des Wassers oder den Grundwasserstand zu verändern, oder Feuchtgebiete zu entwässern oder über den Gemeingebrauch hinaus Wasser zu entnehmen;
5. Pflanzen, einschließlich der Bäume und Sträucher, zu beschädigen oder zu entfernen;
6. wildlebenden Tieren, auch Fischen in Teichen oder sonstigen geschlossenen Gewässern, nachzustellen, sie mutwillig zu beunruhigen, ihre Laute nachzuzahlen, sie an ihren Brut- oder Wohnstätten zu fotografieren, zu filmen oder dort ihre Laute auf Tonträger aufzunehmen, Vorrichtungen zu ihrem Fang anzubringen, sie zu fangen, zu verletzen oder zu töten oder ihre Puppen, Larven oder Eier, Nester oder sonstige Brut- oder Wohnstätten fortzunehmen oder zu beschädigen oder künstliche Nist-, Brut- oder Wohnmöglichkeiten zu schaffen;
7. Pflanzen einzubringen oder Tiere auszusetzen;
8. das Naturschutzgebiet außerhalb der Wege zu betreten;
9. zu reiten, zu lagern, zu baden, zu zelten, Wohnwagen aufzustellen, zu lärmern, Feuer anzuzünden oder zu unterhalten, Modellschiffe, einzusetzen oder Modellflugzeuge starten oder landen zu lassen.
10. mit Kraftfahrzeugen oder Fahrrädern außerhalb der dafür zugelassenen Wege zu fahren oder Kraftfahrzeuge zu parken;
11. Kraftfahrzeuge zu waschen oder zu pflegen;
12. Wiesen, Weiden oder Brachflächen umzubrechen oder die Nutzung von Wiesen zu ändern oder Brachflächen zu bewirtschaften;
13. Flächen gartenbaulich zu nutzen;
14. zu düngen oder Pflanzenschutzmittel anzuwenden;

15. Wiesen nach dem 15. März zu eggen, zu walzen oder zu schleifen;
16. Wiesen vorn Außenrand der Flächen nach innen zu mähen;
17. Wiesen vor dem 15. Juni zu mähen;
18. Tiere weiden zu lassen;
19. Hunde frei laufen zu lassen;
20. gewerbliche Tätigkeiten auszuüben.

§ 4

Ausgenommen von den Verboten des § 3 bleiben:

1. die extensive Nutzung der Grünlandflächen unter den in § 3 Nr. 12 und 14 bis 18 genannten Einschränkungen;
2. die Nutzung der Flurstücke Flur 14 Nr. 100 bis 106 der Gemarkung Klein-Krotzenburg Gemeinde Hainburg, in bisheriger Art und bisherigem Umfang;
3. die Nachbeweidung der Flurstücke Flur 4 Nr. 169 bis 180, 210 und 211 der Gemarkung Froschhausen, Stadt Seligenstadt, in der Zeit vom 15. Juni bis 30. September mit maximal zwei Großvieheinheiten/ha und die Unterhaltung und Instandsetzung der vorhandenen Koppeln;
4. die obstbauliche Nutzung der Streuobstbestände einschließlich Pflegeschnitt und Ersatzpflanzung von altbekannten hochstämmigen Obstsorten unter den in § 3 Nr. 14 genannten Einschränkungen;
5. die Handlungen der zuständigen Wasserbehörde und des wasserwirtschaftlichen Landesdienstes oder deren Beauftragter im Rahmen der Wasseraufsicht sowie Unterhaltungsmaßnahmen an Gewässern in der Zeit vom 15. Juni bis 15. März, jedoch ohne Verbreiterung und Sohlenvertiefung der Gräben;
6. Maßnahmen zur Unterhaltung und Instandsetzung der vorhandenen Wege mit anstehendem oder gleichwertigem Material in der Zeit vom 15. Juni bis 15. März;
7. Handlungen zur Überwachung der vorhandenen Ver- und Entsorgungsanlagen und deren Betrieb im Rahmen der öffentlich-rechtlichen Erlaubnisse und Genehmigungen sowie zwingend erforderliche Maßnahmen zur Behebung von Störfällen; ferner Maßnahmen zur Unterhaltung und Instandsetzung der vorhandenen Ver- und Entsorgungsanlagen in der Zeit vom 15. Juni bis 15. März;
8. das Reiten auf den dafür zugelassenen und gekennzeichneten Wegen;
9. die Ausübung der Jagd auf Haarwild und Fasan in der Zeit vom 15. Juni bis 31. Januar, jedoch ohne Fallenjagd;
10. folgende forstwirtschaftliche Maßnahmen im Wald, die der Erhaltung, Pflege und Entwicklung

eines der potentiell natürlichen Vegetation entsprechenden Eichen-Hainbuchen- und Erlen-Bruchwaldes dienen:

- a) Überführung der nicht standortgerechten Bestände (Pappel),
- b) Durchforstungsmaßnahmen zur Mischwuchsregulierung,
- c) Verjüngung auf natürlichem Wege mit den erforderlichen Schutzmaßnahmen,
- d) einzelstammweise Nutzung des Altbestandes zur Förderung der Verjüngung unter Belasung von 20% Totholz im Bestand in der Zeit vom 1. September bis 1. März durch bodenschonende Aufbereitungsverfahren und unter weitestgehender Schonung des Ökosystems und Beachtung der in § 3 Nr. 14 genannten Einschränkungen.

§ 5

Die obere Naturschutzbehörde kann in begründeten Fällen, z. B. bei vorausgegangener, die Entwicklung der Vegetation begünstigender Witterung, den Mahdtermin um bis zu sieben Tage zu dem in § 3 Nr. 17 festgesetzten Termin vorverlegen. Die Terminänderung wird spätestens zehn Tage vor dem durch die Verordnung festgesetzten Mahdtermin ortsüblich bekannt gemacht.

§ 6

Ordnungswidrig im Sinne des § 43 Abs. 3 Nr. 10 des Hessischen Naturschutzgesetzes handelt, wer vorsätzlich oder fahrlässig:

1. entgegen § 3 Nr. 1 bauliche Anlagen herstellt, erweitert, ändert oder beseitigt;
2. entgegen § 3 Nr. 2 Bodenschätze oder andere Bodenbestandteile abbaut oder gewinnt, Sprengungen oder Bohrungen vornimmt oder sonst die Bodengestalt verändert;
3. entgegen § 3 Nr. 3 Inschriften, Plakate, Bild- oder Schrifttafeln anbringt oder aufstellt;
4. Gewässer schafft oder Gewässer, Gewässerufer oder Feuchtgebiete in der in § 3 Nr. 4 bezeichneten Art beeinflusst oder den Grundwasserstand verändert oder über den Gemeingebrauch hinaus Wasser entnimmt;
5. entgegen § 3 Nr. 5 Pflanzen, einschließlich der Bäume und Sträucher, beschädigt oder entfernt;
6. wildlebende Tiere, auch Fische in Teichen oder sonstigen geschlossenen Gewässern, in allen Entwicklungsstufen in der in § 3 Nr. 6 bezeichneten Art beeinträchtigt oder Vorrichtungen zu deren Fang anbringt oder ihre Nester oder sonstige Brut- oder Wohnstätten fortnimmt oder beschädigt oder künstliche Nist-, Brut- oder Wohnmöglichkeiten schafft;

7. entgegen § 3 Nr. 7 Pflanzen einbringt oder Tiere aussetzt;
8. entgegen § 3 Nr. 8 das Naturschutzgebiet außerhalb der Wege betritt;
9. entgegen § 3 Nr. 9 reitet, lagert, badet, zeltet, Wohnwagen aufstellt, lärmt, Feuer anzündet oder unterhält, Modellschiffe einsetzt oder Modellflugzeuge starten oder landen läßt;
10. entgegen § 3 Nr. 10 mit Kraftfahrzeugen oder Fahrrädern außerhalb der dafür zugelassenen Wege fährt oder Kraftfahrzeuge parkt;
11. entgegen § 3 Nr. 11 Kraftfahrzeuge wäscht oder pflegt;
12. entgegen § 3 Nr. 12 Wiesen, Weiden oder Brachflächen umbricht oder die Nutzung von Wiesen ändert oder Brachflächen bewirtschaftet;
13. entgegen § 3 Nr. 13 Flächen gartenbaulich nutzt;
14. entgegen § 3 Nr. 14 düngt oder Pflanzenschutzmittel anwendet;
15. entgegen § 3 Nr. 15 Wiesen nach dem 15. März eggt, walzt oder schleift;
16. entgegen § 3 Nr. 16 Wiesen vom Außenrand der Flächen nach innen mäht;
17. entgegen § 3 Nr. 17 Wiesen vor dem 15. Juni mäht;
18. entgegen § 3 Nr. 18 Tiere weiden läßt;
19. entgegen § 3 Nr. 19 Hunde frei laufen läßt;
20. entgegen § 3 Nr. 20 gewerbliche Tätigkeiten ausübt

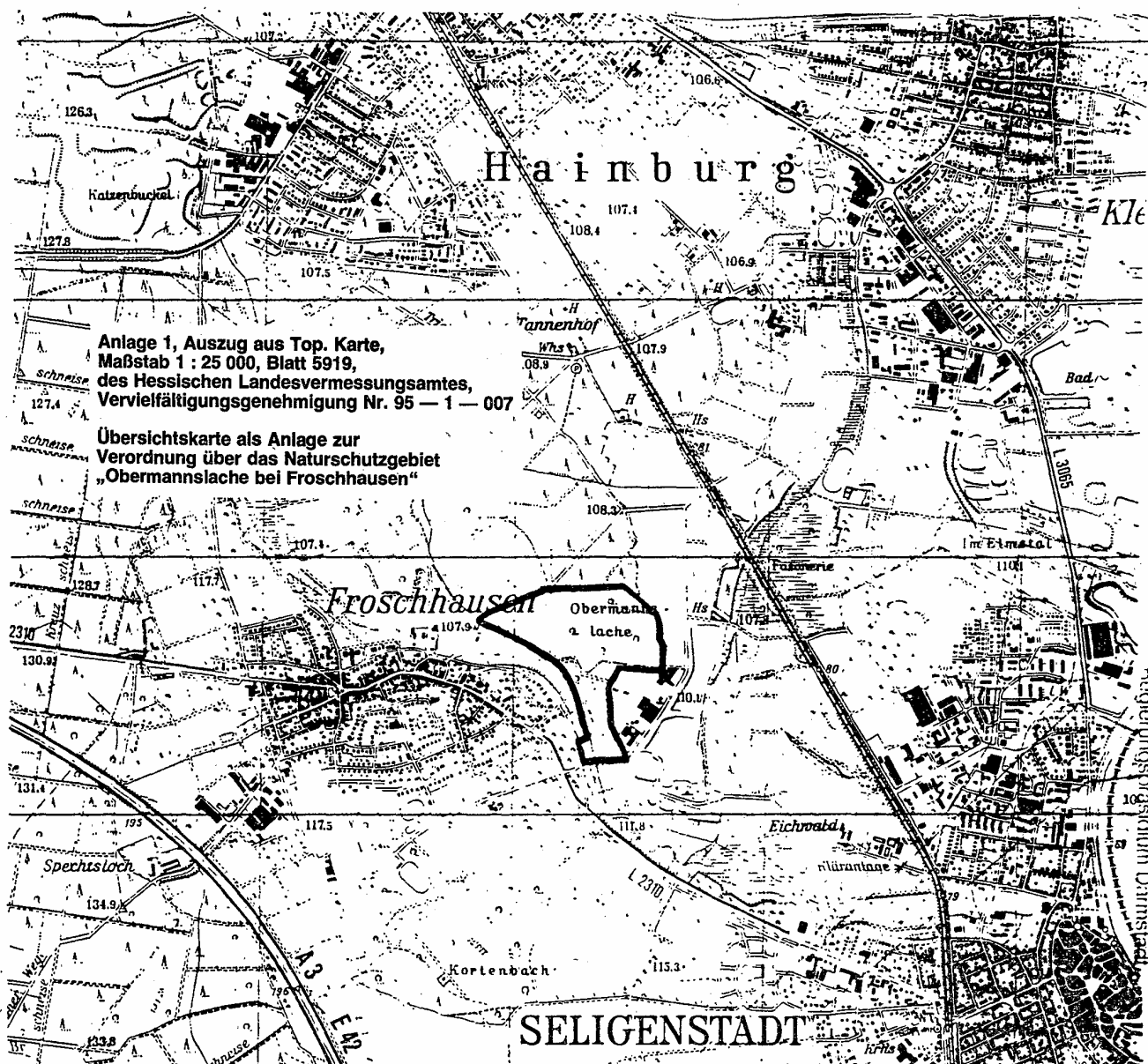
§ 7

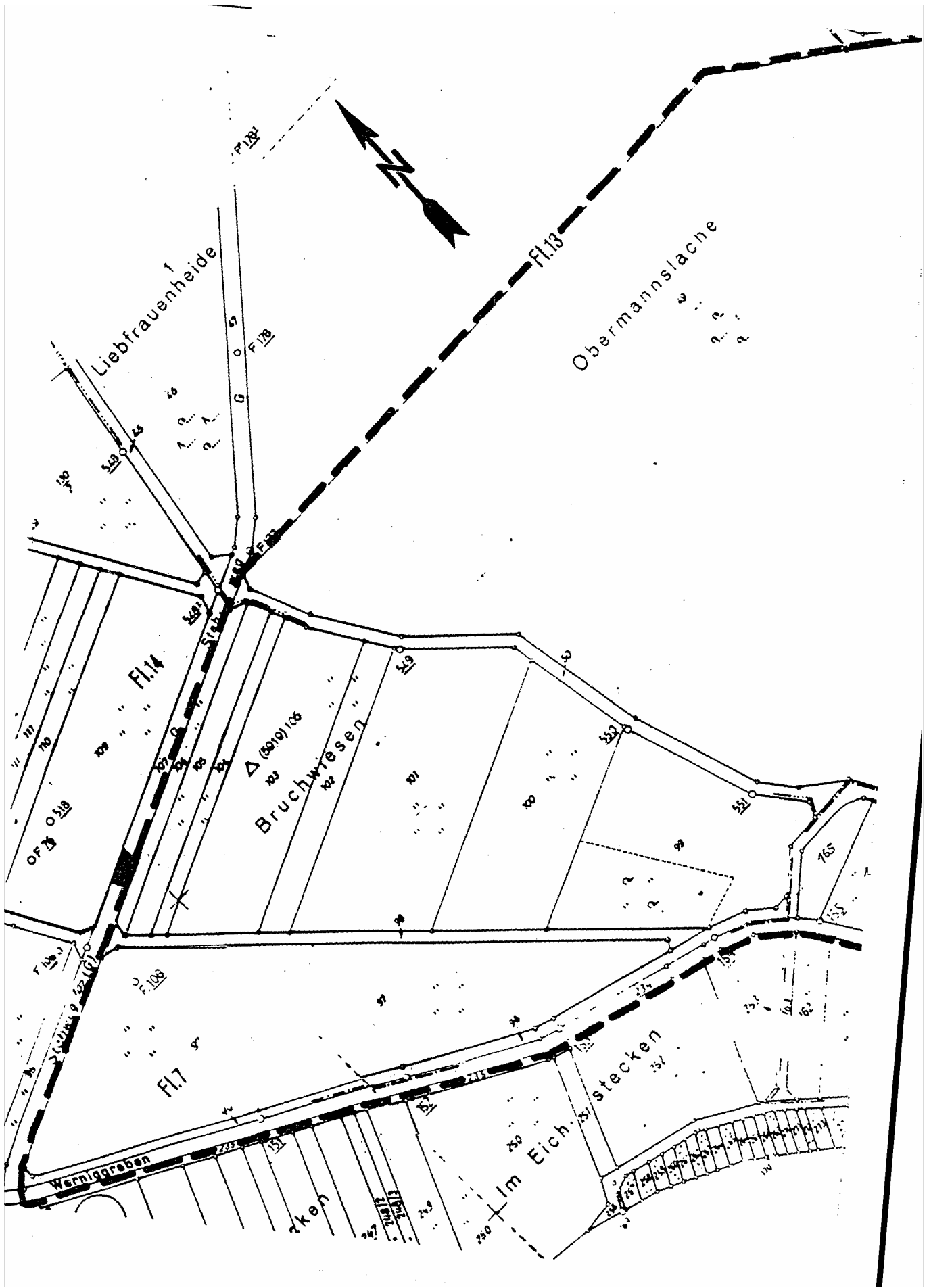
Diese Verordnung tritt am Tage nach der Verkündung in Kraft.

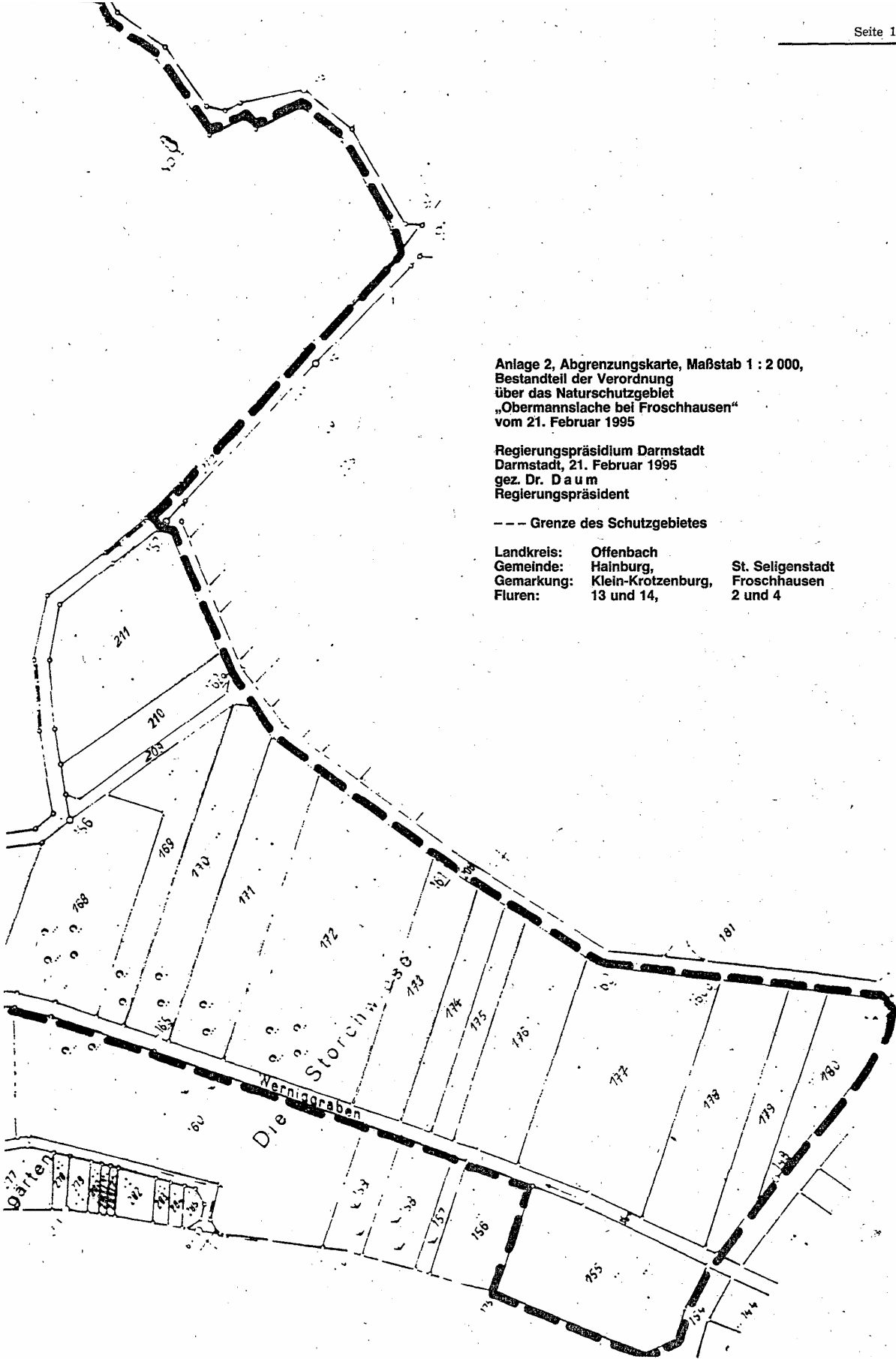
Darmstadt, 21. Februar 1995

Regierungspräsidium Darmstadt
gez. Dr. Daum
Regierungspräsident

StAnz. 14/1995 S. 1130







Anlage 2, Abgrenzungskarte, Maßstab 1 : 2 000,
Bestandteil der Verordnung
über das Naturschutzgebiet
„Obermannslache bei Froschhausen“
vom 21. Februar 1995

Regierungspräsidium Darmstadt
Darmstadt, 21. Februar 1995
gez. Dr. D a u m
Regierungspräsident

--- Grenze des Schutzgebietes

| | | |
|------------|--------------------|------------------|
| Landkreis: | Offenbach | St. Seligenstadt |
| Gemeinde: | Hainburg, | Froschhausen |
| Gemarkung: | Klein-Krotzenburg, | |
| Fluren: | 13 und 14, | 2 und 4 |